

Dohoda podle § 10 odst. 1 vyhlášky č. 13/2014 Sb.

Krajský pozemkový úřad pro Ústecký kraj, Pobočka Teplice
(dále jen „pozemkový úřad“, „PÚ“)

se sídlem Masarykova 2421/66, 415 01 Teplice

zastoupený

a

Katastrální úřad pro Ústecký kraj, Katastrální pracoviště Ústí nad Labem
(dále jen „KP“)

se sídlem Krčínova 797/2, 400 07 Ústí nad Labem

zastoupený ředitelem pracoviště

uzavírají ve smyslu § 10 odst. 1 vyhlášky č. 13/2014 Sb., o postupu při provádění pozemkových úprav a náležitostech návrhu pozemkových úprav, tuto dohodu o postupu a náležitostech při zpracování podkladů pro obnovu souboru geodetických informací pro pozemky v obvodu pozemkových úprav neřešené, podmínkách katastrálního úřadu ve smyslu § 6 odst. 6 zákona č. 139/2002 Sb. a o intervalech a formě, v jakých budou katastrálním pracovištěm předávány změny v katastru.

Dohoda se uzavírá pro řízení o komplexních pozemkových úpravách („KoPÚ“) v katastrálním území **Velké Chvojno**.

Oba úřady se shodují, že obsah dohody vyplývající z § 10 odst. 1 vyhlášky č. 13/2014 Sb. bude zahrnut v podmínkách stanovených ve smyslu § 6 odst. 6 zákona č. 139/2002 Sb., o pozemkových úpravách a pozemkových úřadech a o změně zákona č. 229/1991 Sb., o úpravě vlastnických vztahů k půdě a jinému zemědělskému majetku, ve znění pozdějších předpisů a § 56 odst. 1 vyhlášky č. 357/2013 Sb. o katastru nemovitostí (katastrální vyhláška).

KP stanovuje následující podmínky a způsob zpracování výsledků pozemkových úprav, které budou podkladem pro obnovu katastrálního operátu:



I. OBECNÉ PODMÍNKY

1. Při práci na pozemkových úpravách bude postupováno v souladu s ustanoveními zejména následujících obecně závazných a dalších předpisů a dohod:
 - zákon č. 139/2002 Sb., o pozemkových úpravách a pozemkových úřadech a o změně zákona č. 229/1991 Sb., o úpravě vlastnických vztahů k půdě a jinému zemědělskému majetku, ve znění pozdějších předpisů (dále jen „PůZ“),
 - vyhláška č. 13/2014 Sb., o postupu při provádění pozemkových úprav a náležitostech návrhu pozemkových úprav (dále jen „PůV“),
 - zákon č. 256/2013 Sb., o katastru nemovitostí (katastrální zákon), (dále jen „KatZ“),
 - vyhláška č. 357/2013 Sb. o katastru nemovitostí (katastrální vyhláška) /dále jen „KatV“/,
 - zákon č. 200/1994 Sb., o zeměměřičství a o změně a doplnění některých zákonů souvisejících s jeho zavedením, ve znění pozdějších předpisů,

- vyhláška č. 31/1995 Sb., kterou se provádí zákon č. 200/1994 Sb., o zeměměřictví a o změně a doplnění některých zákonů souvisejících s jeho zavedením, ve znění pozdějších předpisů,
 - Návod pro obnovu katastrálního operátu a převod, č. j. ČÚZK-01500/2015-22, v platném znění (dále jen „Návod“),
 - Návod pro vedení a správu katastrálního operátu, č. j. ČÚZK-03030/2016-22, v platném znění,
 - Pokyny č. 43 Českého úřadu zeměměřického a katastrálního ze dne 2. prosince 2013 č.j. ČÚZK-12990/2013-22 pro zápis změn v katastru nemovitostí a stanovení některých souvisejících postupů katastrálního úřadu v důsledku probíhajících pozemkových úprav podle zákona č. 139/2002 Sb., o pozemkových úpravách a pozemkových úřadech a o změně zákona č. 229/1991 Sb., o úpravě vlastnických vztahů k půdě a jinému zemědělskému majetku, ve znění pozdějších předpisů, v platném znění,
 - Struktura výměnného formátu ISKN (dále jen „NVF“), č. j. ČÚZK-22850/2013-24, v platném znění,
 - Metodický pokyn pro aktualizaci BPEJ vydaný SPÚ pod č. j. SPU 092993/2017.
2. Výsledkem KoPÚ bude soubor geodetických a popisných informací ve struktuře a výměnném formátu stanoveném Českým úřadem zeměměřickým a katastrálním (dále jen „ČÚZK“), platným ke dni předání výsledků pozemkových úprav katastrálnímu úřadu.

3. Organizační zajištění

PÚ sdělí příslušnému KP neprodleně po uzavření výběrového řízení na zpracovatele KoPÚ název a sídlo zpracovatelské firmy, jméno a kontaktní údaje na úředně oprávněné osoby odpovědné za zpracování návrhu KoPÚ a osoby odpovědné za zpracování jejich geodetické části a dále jméno, příjmení a kontaktní údaje (telefon, e-mail) osoby pověřené jednat za PÚ (případně jméno, příjmení a kontaktní údaje osoby, která pověřenou osobu zastupuje). Dále PÚ sdělí KP rámcový časový harmonogram zpracování KoPÚ a bude KP průběžně informovat o případných změnách.

Na straně KP bude ve věci KoPÚ v k. ú. **Velké Chvojno** jednat   Zástupce KP bude zván na jednání a kontrolní dny týkající se katastru nemovitostí při provádění KoPÚ.

Informace o změnách v katastru nemovitostí ve smyslu § 9 odst. 7 PúZ. budou poskytovány formou změnových vět ve výměnném formátu katastru (*alt. formou využití stavových vět*), a to od okamžiku vyznačení poznámky do KN. K vyzvednutí aktuálních údajů může PÚ pověřit přímo zaměstnance zpracovatelské firmy. První žádost o poskytnutí podkladů bude zasílána formou datové zprávy na základě žádosti o výdej dat z ISKN ve výměnném formátu zveřejněné na stránkách <https://www.cuzk.cz/Je-dobre-vedet/Formulare-v-resortu-zememericvi-a-KN/Poskytovani-udaju/Vymenny-format-katastru.aspx>, další aktualizace dat lze podat mailem.

Složení komise pro zjišťování hranic pozemků na obvodu pozemkových úprav i pozemků neřešených bude dohodnuto ve smyslu § 9 odst. 5 PúZ poté, co bude znám zpracovatel pozemkových úprav; případné změny ve složení komise jsou s ohledem na provozní podmínky obou úřadů možné.

Případné změny ve stanovených podmínkách, vyplývající ze změn právních předpisů v průběhu provádění prací, budou řešeny po vzájemném projednání.

4. Číslování parcel

Nové parcely budou označeny v jedné číselné řadě podle zásad pro označování parcel stanovených v § 36 KatV. Číselná řada nově vznikajících parcel bude navazovat na číselnou

řadu evidovanou v SPI KN. Parcely neřešené ve smyslu § 2 PúZ, u kterých dojde pouze k obnově SGI, se nepřechíslovávají. Zhotovitel KoPÚ požádá KP o přidělení nových parcelních čísel před vystavením návrhu KoPÚ.

5. Obvod KoPÚ

Obvod zpracovávaného území KoPÚ bude stanoven především po v KN již evidovaných hranicích pozemků. V případě potřeby budou nově navrženy změny hranice katastrálního území (příp. obce, okresu, kraje) tak, aby nové hranice probíhaly po hranicích označených trvalým způsobem nebo po nových hranicích vzniklých při dělení pozemků v rámci zpracování KoPÚ. Bude-li navržena změna hranice katastrálního území, její realizace proběhne před provedením KoPÚ a po dohodě s KP. Pro provedení změny hranice katastrálního území bude vyhotoven geometrický plán (dále jen „GPL“) pouze v případě, kdy její průběh nebude možné v terénu ztotožnit s průběhem hranice parcely zobrazené v katastrální mapě. KP budou předány veškeré podklady potřebné k řízení o změně hranice katastrálního území tak, jak je stanoveno v § 31 až § 34 KatV.

Pokud nelze obvod zpracovávaného území KoPÚ stanovit po hranicích pozemků v terénu znatelných, lze hranice před samotným zjišťováním průběhu hranic (dále jen „ZPH“) vyznačit („předvytyčit“). Podkladem pro toto vytyčení je stávající katastrální mapa a předchozí zeměměřické činnosti ve smyslu § 87 odst. 1 KatV.

6. KP nepožaduje provést aktualizaci místního a pomístního názvosloví podle odstavce 4.2.4 Návodu a pokynu č. j. ČÚZK-13965/2018-22 ze dne 14. 12. 2018 za předpokladu, že příslušná obec potvrdí, že v rámci KoPÚ nemá zájem o aktualizaci názvosloví v katastrální mapě, popř. v databázi GEONAMES.

II. PODMÍNKY K USTANOVENÍM KatZ, KatV, PúZ a PúV

1. § 57 odst. 1 písm. e) KatV (revize bodových polí a doplnění PPBP)

Revize PPBP včetně jejich kontrolního zaměření bude provedena u všech bodů uvnitř obvodu pozemkových úprav, přičemž KP požaduje pouze zachování stávajícího počtu bodů. Doplnění podrobného polohové bodové pole bude po projednání s KP určeno a stabilizováno v rozsahu odpovídajícím potřebám zpracování KoPÚ. KP preferuje umístění bodů zejména v blízkosti intravilánu na objektech trvalého rázu. Před osazením měřických značek bude zpracován návrh doplnění podrobného polohového bodového pole, který bude předložen KP k posouzení. Body zřízené mimo zastavěná území a zastavitelné plochy, u nichž nelze jejich polohu vztáhnout kontrolními mírami k jednoznačně identifikovatelným prvkům polohopisu, budou osazeny ochrannými tyčemi. Podle ustanovení § 8 odst. 3 zákona č. 200/1994 Sb., o zeměměřictví, v platném znění, projedná zřizovatel bodu (zpracovatel geodetické části KoPÚ) umístění bodu s vlastníkem nemovitosti, na které se značka zřizuje a připraví dokumentaci „Oznámení o zřízení měřické značky“, kterou předá správci značky (katastrálnímu úřadu). Správce značky vlastníkům nemovitosti tato oznámení rozešle, písemně je poučí o omezeních, která mu zřízením značky vznikají. Potvrzená oznámení o zřízení měřické značky budou obsahem dokumentace o zřízení nebo doplnění podrobného polohového bodového pole v rámci příslušné části elaborátu KoPÚ. Údaje o bodovém poli budou na KP předávány Přílohy č. 56 Návodu.

2. § 3 PúZ a § 4 PúV (stanovení obvodu)

Přílohou č. 1 této dohody je předběžný obvod KoPÚ, kterým je respektována skutečnost, že v daném katastrální území je již provedena revize katastrálního operátu.

3. § 9 odst.5 PúZ, § 57 odst. 1 písm. b) KatV a § 8 PúV (zjišťování průběhu hranic pozemků)

Před vlastním zjišťováním průběhu hranic obvodu KoPÚ a hranic neřešených pozemků proběhne společné jednání mezi pověřenými pracovníky PÚ a KP a pověřenými zástupci zhotovitele pozemkových úprav, na kterém se vyhodnotí zjištěné informace o zájmovém území na základě leteckých snímků, digitalizované mapy, zaměření skutečného stavu

polohopisu v terénu, apod. Následně pověřené osoby upřesní předběžně stanovený obvod KoPÚ a hranic neřešených pozemků, včetně způsobu stabilizace lomových bodů hranic parcel na obvodu, určí lokality, kde za předpokladu souhlasu dotčených obcí dojde ke změně katastrálních či obecních hranic. Pověřené osoby projednají i další technické a organizační záležitosti (např. termín konání zjišťování hranic, způsob zvaní jednotlivých vlastníků pozemků apod.; Předsedu komise pro zjišťování průběhu hranic pro účely pozemkových úprav a její členy jmenuje po dohodě s KÚ ředitel PÚ (§ 9 odst. 5 PÚZ). Z tohoto jednání pořídí PÚ zápis, jehož součástí bude grafická příloha se zákresem upřesněného obvodu KoPÚ. V zápise se také uvede dohodnutý postup pro realizaci změn katastrálních a obecních hranic, včetně stanovení formy (geometrický plán, obnovený operát) a termínu jejich provedení.

Ve zcela výjimečných případech se v průběhu ZPH dodatečně upraví obvod pozemkových úprav, ukáže-li se, že jinak by na něm byly sporné hranice pozemků.

Nejméně 30 dnů před vlastním zjišťováním průběhu hranic obvodu KoPÚ předá zhotovitel „zaměření skutečného stavu“ ve formátu DGN (popř. DXF) s vytipovanými nesoulady mezi katastrální mapou a označením hranic v terénu.

Bezprostředně před vlastním ZPH budou předvytyčeny a dočasně stabilizovány lomové body **neznatelných** hranic pozemků obvodu KoPÚ a hranic neřešených pozemků.

Dokumentace zjišťování průběhu hranic pro obvod KoPÚ se vyhotovuje v souladu s bodem 4.2.6.1 a Přílohou č. 56 Návodu.

4. § 91 a § 92 KatV (označování hranic pozemků)

Lomové body vyšetřených hranic budou označeny v souladu s § 91 KatV, kromě míst, kde je to neúčelné (např. v půdních celcích). Červenou barvou budou označeny lomové body stabilizované jiným trvalým způsobem podle § 91 odst. 4 KatV. Významné lomové body na obecní (katastrální) hranici a styk hranic tří a více obcí budou stabilizovány v souladu s § 92 KatV. Hranice obce nemusí být označena v případě ohrožení zemědělskou nebo stavební činností. Stabilizace vyšetřených lomových bodů bude provedena trvalým způsobem v souladu s § 91 KatV, a to k okamžiku odsouhlasení bodu hranice vlastníky.

5. § 57 odst. 1 písm. c), f), g) KatV (zaměření obvodů a hranic neřešených pozemků obvodu liniových staveb uvnitř pozemkových úprav)

Pro každou ucelenou část obvodu pozemkových úprav bude vyhotoven samostatný Záznam podrobného měření změn (dále jen „ZPMZ“) a pro každou ucelenou část měření uvnitř obvodu KoPÚ (neřešené pozemky) bude vypracována dokumentace splňující příslušná ustanovení KatZ a bodu 4.3 Návodu (měřické náčrty, zápisníky a další).

Obvod bude do KN zapsán v předstihu před vydáním rozhodnutí o schválení návrhu.

Postup zaměření obvodu a zpracování dokumentace zaměření:

- Zaměření obvodu KoPÚ, resp. hranic skupiny pozemků neřešených, bude zpracováno formou ZPMZ.
- V případě, že obvod dělí stávající pozemek, bude vyhotoven GPL na rozdělení pozemku [§ 79 odst. 1 písm. b) KatV]. Geometrický plán (plány) bude přílohou žádosti o zápis obvodu do KN.
- V případě, kdy stávající obvod není určen podrobnými body s kódem kvality 3, bude vyhotoven GPL pro průběh vlastníky upřesněné hranice pozemků [§ 79 odst. 1 písm. i) KatV] tvořící celý obvod KoPÚ (s výjimkou úseků, které jsou spojnicemi podrobných bodů se souřadnicemi s evidovaným kódem kvality 3). Geometrický plán (plány) bude přílohou ohlášení PÚ o zápisu obvodu do KN. V době podání žádosti o zápis obvodu do KN musí být KP již převzaty výsledky ZPH (soupisy nemovitostí, náčrty ZPH) týkající se obvodu KoPÚ.

V případě, že bude zjištěna chyba v zobrazení vlastnické hranice nebo jiných údajů katastru nemovitostí, předá zhotovitel pozemkových úprav potřebné podklady KP. S ohledem na charakter chyby a nutnost jejího individuálního posouzení, stanoví KP postup pro provedení opravy chyby, pokud bude taková možná.

Upozorňuje se na nutnost používání závazných značek a slovního popisu způsobu stabilizace hranic (i rozlišení druhu hranice).

V technické zprávě k určení hranic obvodu KoPÚ a hranic neřešených pozemků budou uvedeny způsoby zaměření dočasně stabilizovaných pomocných bodů a podrobných bodů, konkrétní použité přístroje a pomůcky s kopiemi dokladů o jejich komparaci, metody výpočtu souřadnic a posouzení dosažené přesnosti určení bodů na podkladě kontrolního měření. V seznamech souřadnic podrobných bodů bude v poznámce uveden způsob trvalého označení bodů (slovní popis).

Zpracovatel zajistí, aby obvody všech liniových staveb uvnitř KoPÚ (zpevněných cest, silnic, regulovaných vodních toků apod.) byly odsouhlaseny s jejich vlastníky či správci, lomové body obvodů podle potřeby stabilizovány a následně zaměřeny.

6. § 20 KatV, § 11 odst. 5 PúZ

Seznamy parcel pro zápis poznámek do KN (např. „Zahájeny pozemkové úpravy“, „Schválené pozemkové úpravy“) budou zaslány na KP datovou schránkou v elektronické podobě, seznam dotčených parcel ve formátu CSV se zašle mailem na adresu podatelny kp.ustinl@cuzk.cz.

7. Pozemky neřešené ve smyslu § 2 PúZ, u kterých je potřeba obnovit SGI

- PÚ předá námítky [§ 57 odst. 1 písm. k) katastrální vyhlášky] KP nejpozději do 30 dnů po lhůtě určené pozemkovým úřadem pro uplatnění námitek k soupisu nároků podle § 8 odst. 1 zákona o pozemkových úpravách.
- KP zajistí vypořádání podaných námitek u neřešených pozemků, nacházejících se v obvodu pozemkových úprav. O vyřešení námitek bude KP informovat PÚ bezprostředně po nabytí právní moci rozhodnutí KP o podaných námitkách. Pokud by námitkami bylo dotčeno geometrické a polohové určení hranic neřešených pozemků, bude ze strany KP a PÚ domluvena součinnost při vydávání rozhodnutí o námitce a rozhodnutí o schválení návrhu podle § 11 zákona o pozemkových úpravách.
- PÚ zajistí zobrazení neřešených pozemků ve výsledné DKM, předávané ve výměnném formátu.
- Dokumentace k neřešeným pozemkům bude obsahovat následující:
 - a) Seznam neřešených parcel s doplňujícími informacemi o druhu, způsobu využití a ochraně pozemku a přiřazením k listu vlastnictví.
 - b) Srovnávací sestavení parcel – porovnání parcel stávajícího a obnoveného katastrálního operátu dle jednotlivých listů vlastnictví.
 - c) Námitky podané k neřešeným pozemkům a oznámení o průběhu seznámení vlastníků se stavem obnovených pozemků. Pokud nebudou námitky, podá PÚ o této skutečnosti KP informaci.
 - d) Elaborát ZPH neřešených pozemků (**vyhotovuje se odděleně od ZPH na obvod KoPÚ**),
 - e) Elaborát podrobného měření (**vyhotovuje se odděleně od ZPMZ, resp. geometrického plánu na obvod KoPÚ**)
 - f) Doručenky pozvánek ke zjišťování hranic, event. další podklady potřebné pro případné rozhodování KP o námitkách

8. Řešení nesouladů

Pokud zpracovatel KoPÚ (příp. PÚ) zjistí nesoulad mezi SPI a SGI např. při porovnání výměry území stanovené výpočtem ze souřadnic lomových bodů hranice obvodu pozemkových úprav určených s kódem 3 charakteristiky kvality souřadnic podrobných bodů s výměrou získanou součtem výměr všech parcel podle katastru nemovitostí, předá údaje svědčící o nesouladu

neprodleně KP k řešení. KP provede prošetření a případnou opravu nesouladů ve lhůtách stanovených katastrálním zákonem pro provedení opravy.

9. § 57 odst. 1 písm. i) a odst. 2 KatV (předávání výsledků)

PÚ zajistí, že výsledky zeměměřických činností při zpracování návrhu pozemkových úprav budou KP předkládány zhotovitelem KoPÚ k úřednímu přezkoušení průběžně po ukončení každé dílčí etapy prací (etapa zaměření předmětů, které zůstanou obsahem SGI, etapa revize a doplnění polohového bodového pole, etapa určení obvodu pozemkových úprav etapa zaměření neřešených pozemků s případnými námitkami). Koncept DKM ve struktuře NVF a koncept rozhodnutí pozemkového úřadu o výměně nebo přechodu vlastnických práv včetně příloh budou po předchozí kontrole ze strany PÚ předloženy KP nejméně 30 dní před vydáním rozhodnutí; PÚ nevydá toto rozhodnutí, dokud mu KP písemně nepotvrdí, že veškeré výsledky zeměměřických činností byly úředně přezkoušeny a jsou způsobilé k převzetí do KN.

Výsledky zeměměřických činností se vyhotovují samostatně po katastrálních územích (např. ZPMZ, elaborát zjišťování průběhu hranic, revize PPBP, výsledný elaborát SGI apod.). Pokud je to účelné a do KoPÚ nejsou zahrnuty rozsáhlé části sousedních katastrálních území, lze některé výsledky zeměměřických činností vyhotovit v rámci jednoho elaborátu (např. ZPH pro obvod KoPÚ, geometrické plány pro obvod KoPÚ, popř. výsledný elaborát SGI). Návrh změny (VFK) se vždy předává za celé řešené území KoPÚ. Případné nejasnosti parametrů výsledných elaborátů budou dohodnuty na společném jednání dle Čl. II odst. 3 této dohody.

Průběžné předávání výsledků je vhodné dohodnout mezi zástupci KP, PÚ a zpracovatelem návrhu (popř. i Zeměměřického a katastrálního inspektorátu).

Vztažné měřítko grafického souboru digitální mapy obnoveného katastrálního operátu bude 1:1 000. Data pro zápis KoPÚ do KN budou předána ve výměnném formátu podle bodu č. 18 přílohy ke KatV.

KP (pracovník pověřený spoluprací s PÚ) bude bezodkladně informováno o vydání rozhodnutí o schválení návrhu pozemkových úprav. Nestandardní a jiné skutečnosti, které nastanou v průběhu pozemkových úprav, budou řešeny operativně za účasti dotčených organizací, zpravidla na kontrolních dnech organizovaných PÚ.

Výsledná data KoPÚ (předávaná po jednotlivých etapách) předá zpracovatel vždy nejprve PÚ, a ta je poté, co je podrobí příslušným kontrolám, předá KP podle ust. § 57 KatV. Struktura dat KoPÚ, která jsou předávána v elektronické podobě, je stanovena v příloze č. 56 Návodu. Data musí být ověřena úředně oprávněným zeměměřickým inženýrem v předepsaném rozsahu v podobě elektronické nebo analogové, podle povahy příslušných dat.

Přílohy:

1. Předběžný obvod KoPÚ.

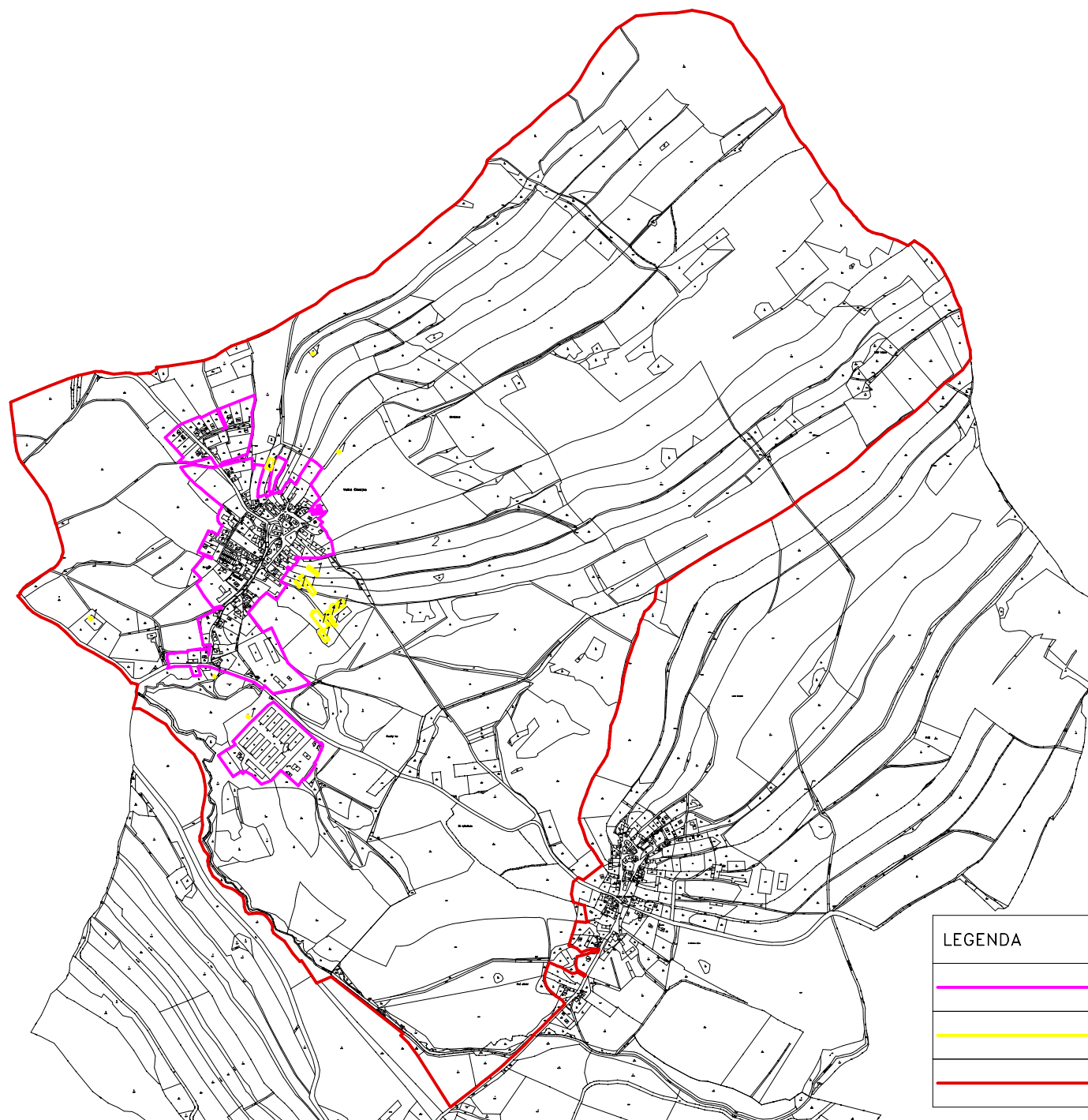
Dohoda je vyhotovena pouze v elektronické podobě.




Obsah této dohody může být měněn s ohledem na skutečný stav v řešeném katastrálním území.

V případě změn v průběhu řízení o pozemkových úpravách může být tato dohoda měněna uzavřením dodatku k této dohodě.

Příloha k dohodě podle § 10 odst. 1 vyhlášky č. 13/2014 Sb. KoPÚ v k.ú. Velké Chvojno



LEGENDA

	vnitřní obvod pozemkové úpravy šetřený
	obvod neřešeného území pozemkové úpravy
	vnější obvod pozemkové úpravy šetřený